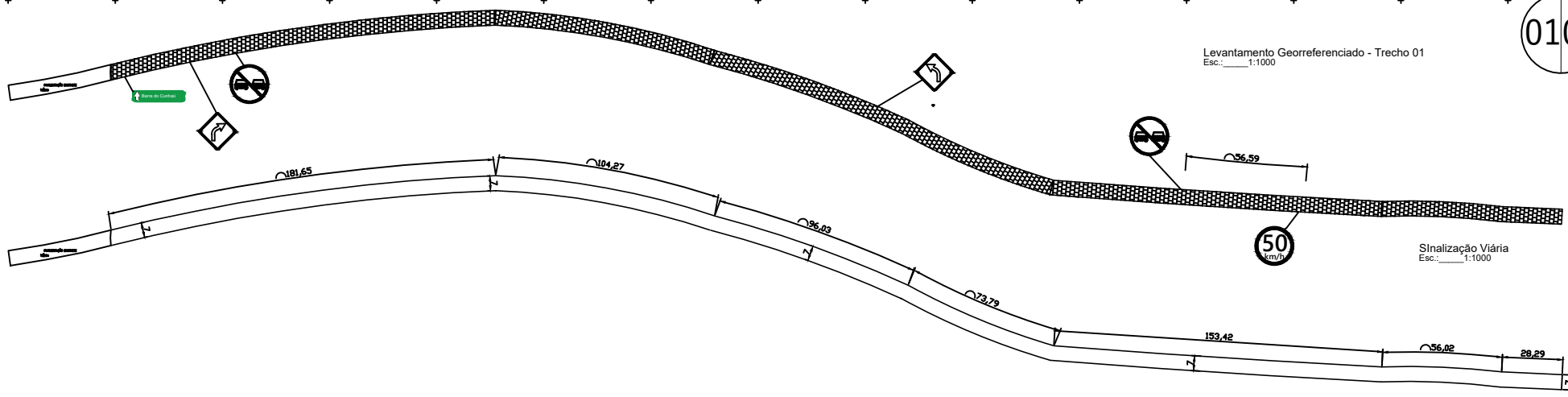
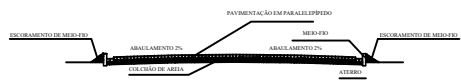


Levantamento Georreferenciado - Trecho 01
Esc.: 1:1000

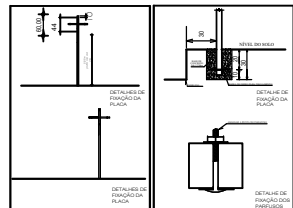


Sinalização Viária
Esc.: 1:1000

Projeto Geométrico - Trecho 01
Esc.: 1:1000



PERFIL TRANSVERSAL DA VIA
Esc.: s/esc.



VELOCIDADE MÁXIMA PERMITIDA



ULTRAPASSAGEM PROIBIDA R7



CURVA À DIREITA - A2b



CURVA À ESQUERDA - A2a



Placas de Sinalização Viária
Esc.: s/esc.

	PROJETO: PAVIMENTAÇÃO E DRENAGEM SUPERFICIAL	PRANCHA: 02 03
	PROPRIETÁRIO (S): PREFEITURA MUNICIPAL DE VILA FLOR, RN	ESCALA: 1:1000
ARQUIVO:	ASSUNTO: TRECHO 01 - PROJETO GEOMÉTRICO, SINALIZAÇÃO VIÁRIA, PERFIL TRANSVERSAL E DETALHAMENTOS	DATA: JULHO/2021
ENDEREÇO DA OBRA: Trecho do viário rural que liga Vila Flor a Barra do Cunhaú	VILAR FLOR, RN	OBS.: REV. 02 Desenho: OTHYAN ALVES
RESPONSÁVEL PELA EXECUÇÃO: CRESA ASS.	DRETA ASS.	DIREITOS AUTORAIS RESERVADOS