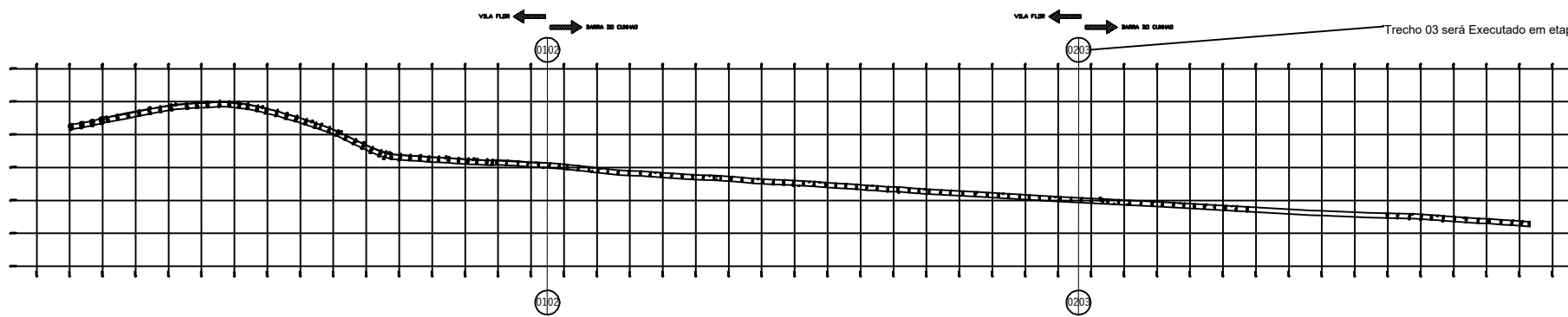
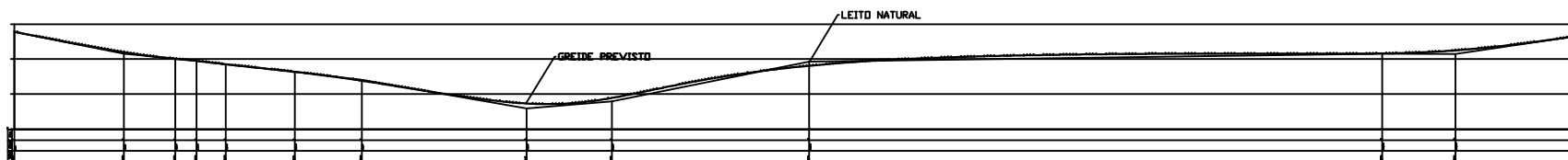


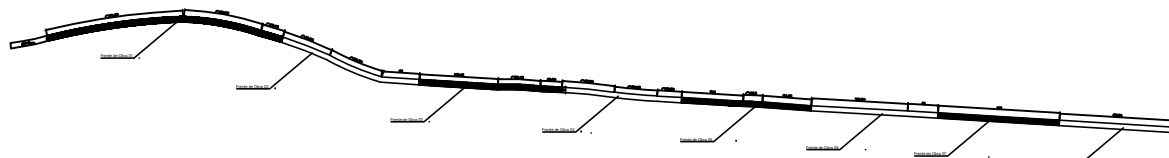
Levantamento Georreferenciado
Esc.: 1:3500




Levantamento Georreferenciado - Divisão de Trecho
Esc.: 1:3500



Perfil Longitudinal



Projeto Geométrico - Trechos 01 e 02 - FRENTE DE EXECUÇÃO
Esc.: 1:3500

	PROJETO: PAVIMENTAÇÃO E DRENAGEM SUPERFICIAL	PRANCHA: 01 03
	PROPRIETÁRIO (S): PREFEITURA MUNICIPAL DE VILA FLOR - RN	ESCALA: 1:3500
ARQUIVO:	DATA: JUNHO / 2021	
ASSUNTO: LEVANTAMENTO TOPOGRÁFICO GEORREFERENCIADO PERFIL LONGITUDINAL	REV.: 00	
ENDEREÇO DA OBRA: Trecho de via rural que liga Vila Flor a Barra do Cumbu	DESIGNO: OTIMIANO ALVES	
RESPONSÁVEL PELA EXECUÇÃO: CREA: _____	ASB: _____	DIREITOS AUTORAIS RESERVADOS