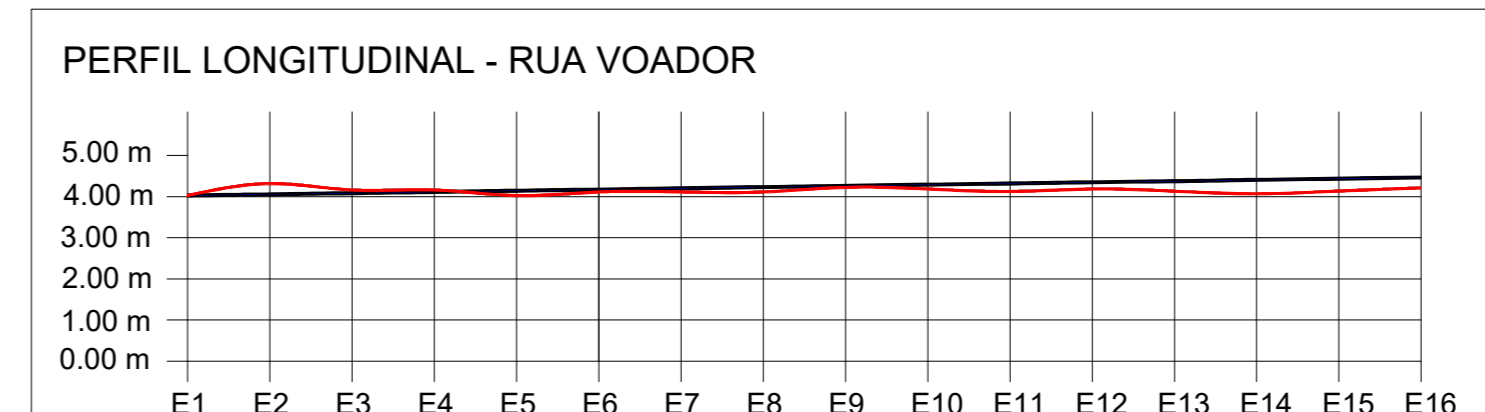
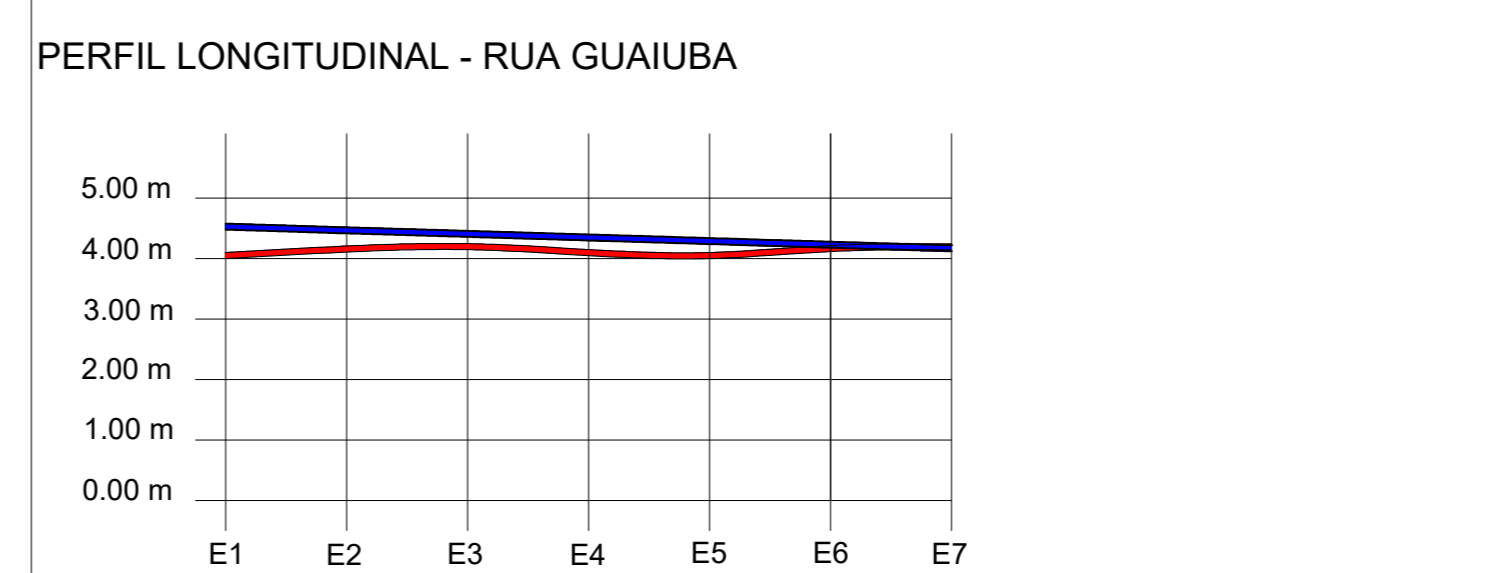


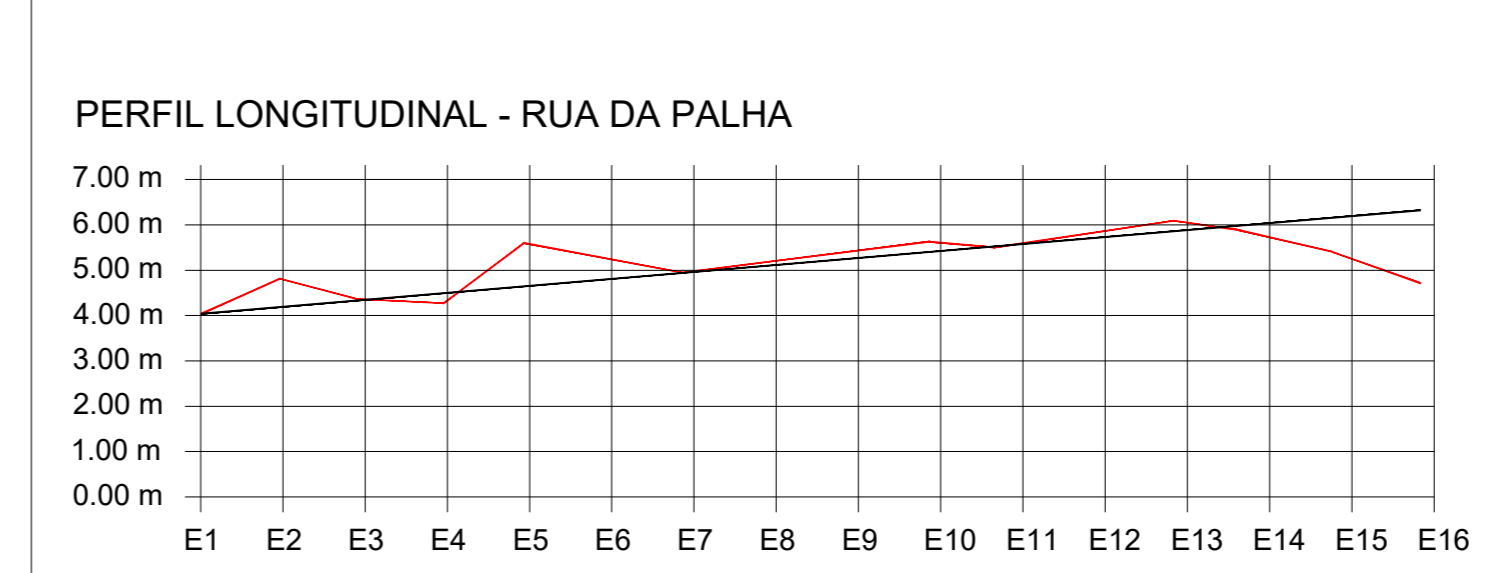
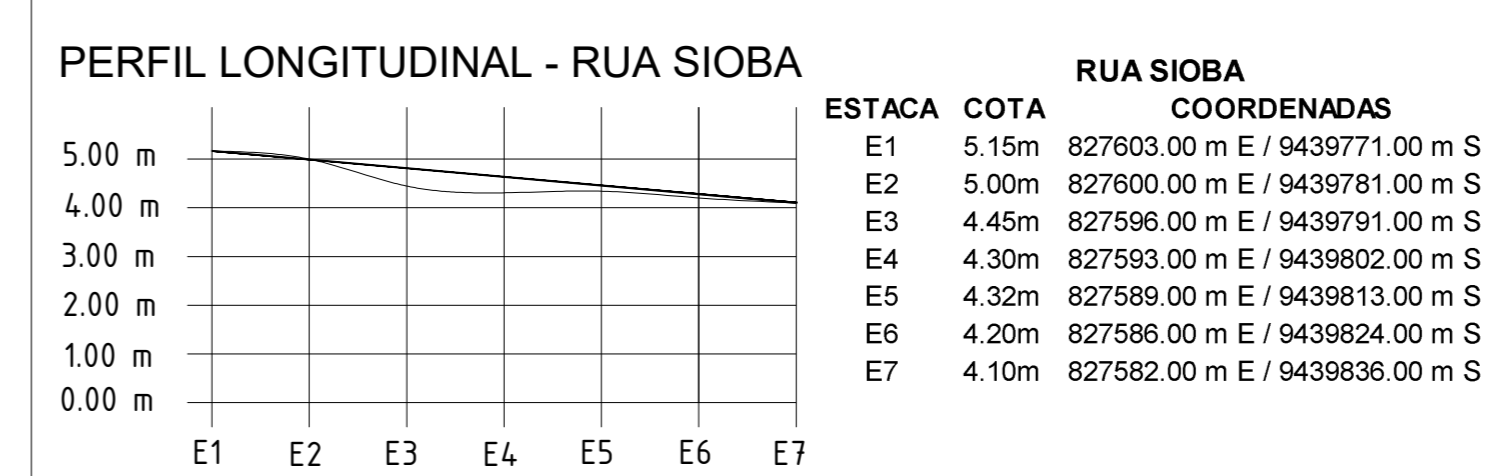
IMPLANTAÇÃO DA PAVIMENTAÇÃO



PERFIL LONGITUDINAL - RUA VOADOR



PERFIL LONGITUDINAL - RUA GUAÍUBA



PERFIL LONGITUDINAL - RUA DA PALHA

LEGENDA

- SITUAÇÃO ATUAL - TERRENO NATURAL
- PAVIMENTO EM PARALELEPÉDRO A SER EXECUTADO

- ANOTAÇÕES:**
- No suporte da placa denominativa deverá ser fixado duas placas perpendiculares, onde cada uma deve conter o nome da via a qual está direcionada.
  - As placas denominativas deverão ser confeccionadas nas medidas de 25cm x 50cm(AxL) e possuir as mesmas características de material e pintura das regulamentações do CONTRAN/DENATRAM.
  - As placas R1, R3 e R4B devem ser confeccionadas de acordo com as regulamentações do CONTRAN/DENATRAM.
  - A Rua Guaiuba possui menos de 5,00m de largura, com isso foi adotado um único sentido de rota e uma via compartilhada onde deverá ser demarcado, ao longo dela, uma faixa de 1,50m de largura pintada na cor vermelha.
  - Tipo de pavimentação de cada Rua:  
Rua da Palha: Paralelepédro no método tradicional  
Rua Voador: Paralelepédro no método tradicional  
Rua Sioba: Paralelepédro no método tradicional  
Rua Guaiuba: Intertravado

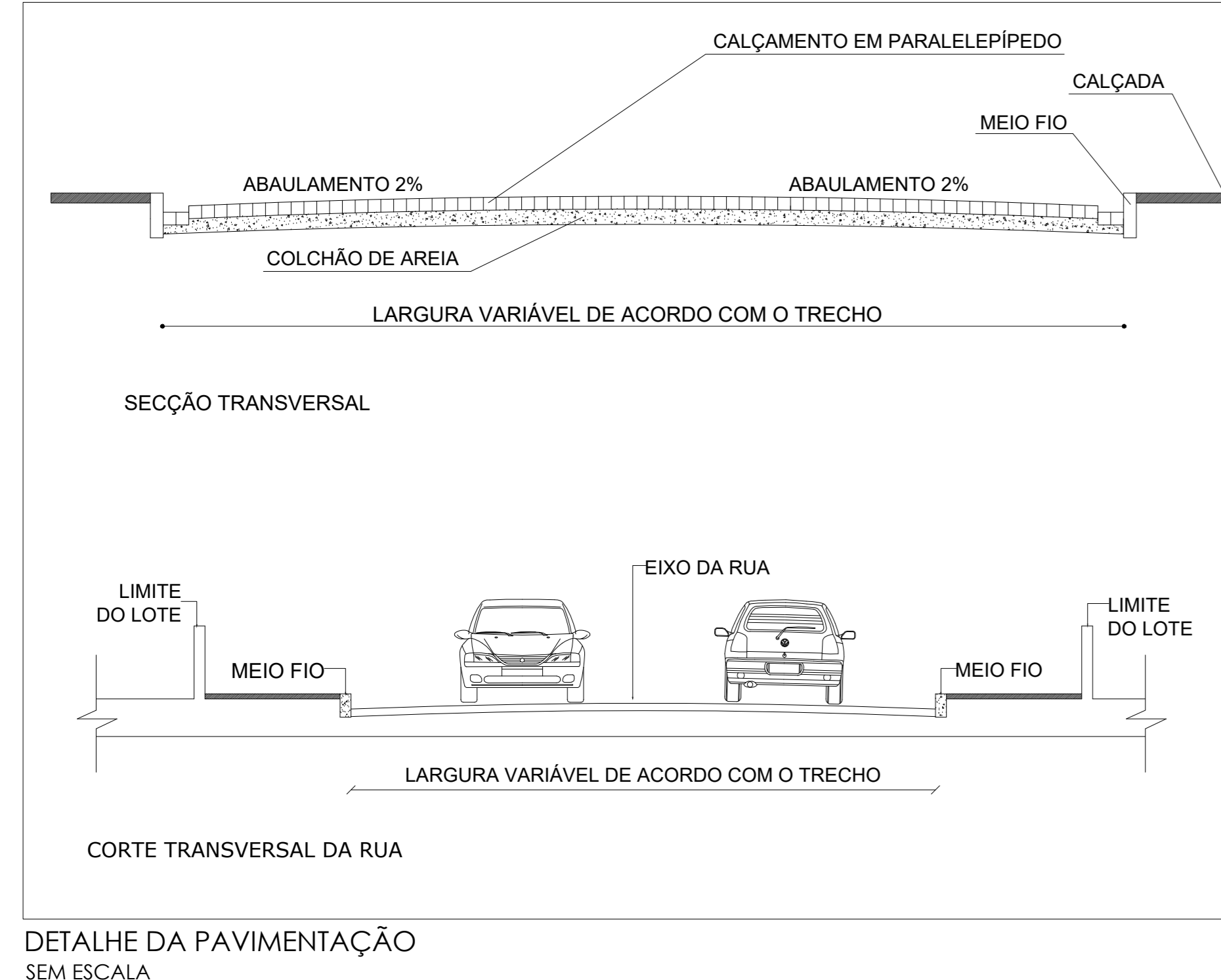
QUADRO DE REVISÕES:

REVISÃO	ASSUNTO	DATA
R0	Emissão inicial	05/02/2025
R1	Via compartilhada	25/02/2025

EXECUÇÃO:

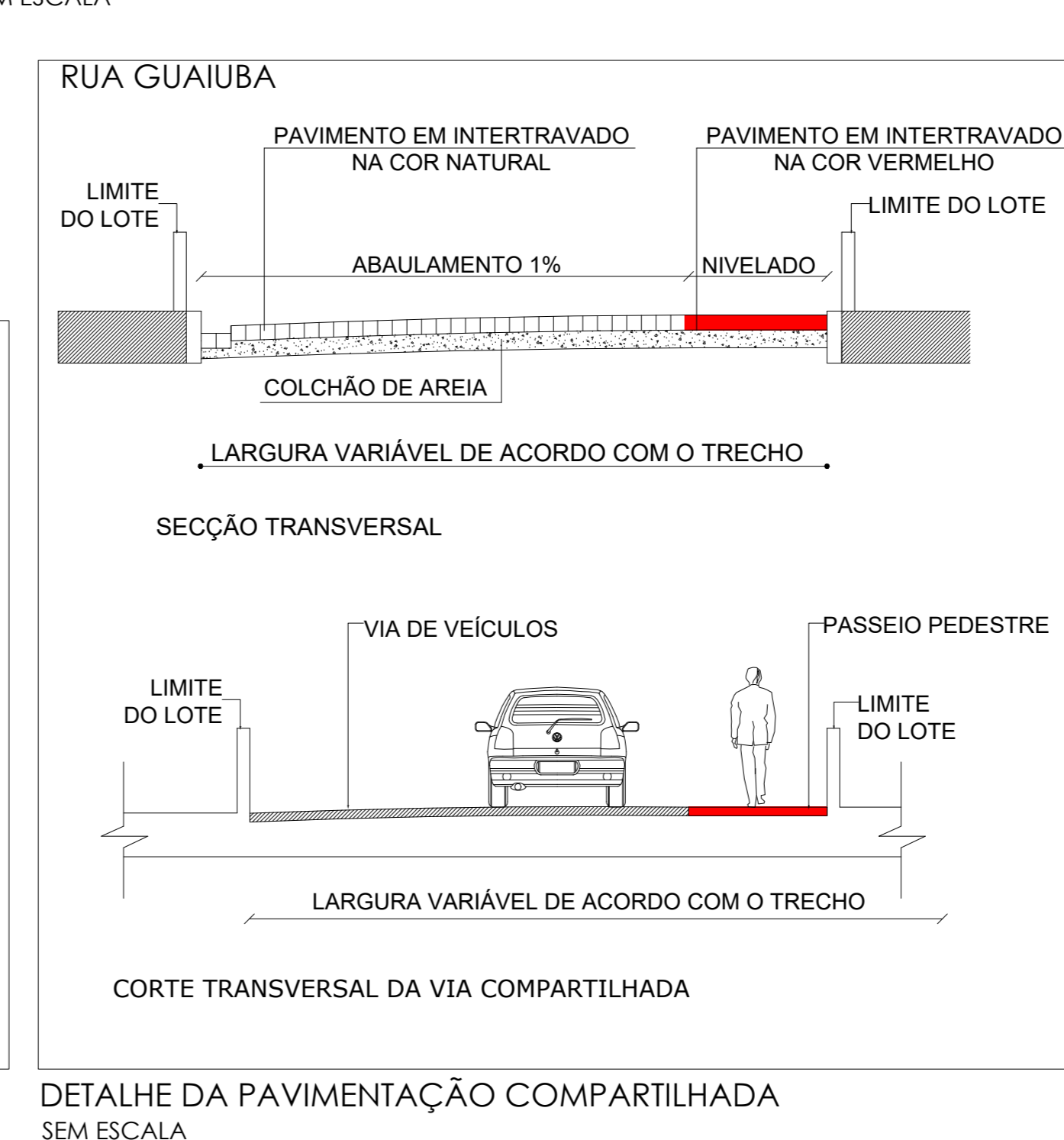
PROPRIETÁRIO: Prefeitura Municipal de Caiçara do Norte/RN

AUTOR DO PROJETO: Thiago César de Oliveira Barreto - CREA-2110438380



COORDENADAS GEGRÁFICAS:

V1= Latitude: 5° 3'43.63"S / Longitude: 36° 2'52.23"O  
V2= Latitude: 5° 3'43.50"S / Longitude: 36° 2'52.04"O  
V3= Latitude: 5° 3'39.55"S / Longitude: 36° 2'53.02"O  
V4= Latitude: 5° 3'39.40"S / Longitude: 36° 2'52.84"O  
V5= Latitude: 5° 3'42.34"S / Longitude: 36° 2'45.69"O  
V6= Latitude: 5° 3'42.48"S / Longitude: 36° 2'45.62"O  
V7= Latitude: 5° 3'42.00"S / Longitude: 36° 2'44.90"O  
V8= Latitude: 5° 3'41.93"S / Longitude: 36° 2'44.71"O  
V9= Latitude: 5° 3'39.77"S / Longitude: 36° 2'45.57"O  
V10= Latitude: 5° 3'39.76"S / Longitude: 36° 2'45.36"O  
V11= Latitude: 5° 3'41.61"S / Longitude: 36° 2'43.73"O  
V12= Latitude: 5° 3'41.58"S / Longitude: 36° 2'43.59"O  
V13= Latitude: 5° 3'38.52"S / Longitude: 36° 2'44.78"O  
V14= Latitude: 5° 3'38.51"S / Longitude: 36° 2'44.57"O



PAVIMENTAÇÃO URBANA

LOCALIZAÇÃO: Bairro Projatada, Caiçara do Norte/RN

ASSUNTO: Implantação da pavimentação Sinalização de ruas Perfis longitudinais

ESCALA: 1/500

PRANCHA: 01/01

DATA: Fevereiro/2025

DIGITALIZAÇÃO: Thiago Barreto